






### Paraje Natural Punta Entinas- Sabinar (53)

 Límite de la Zona Ramsar



 Diciembre 2005  
0 0,5 1  
 Kilómetros

Proyección UTM  
sobre el huso 30.  
Elipsoide de Hayford,  
datum europeo de 1950