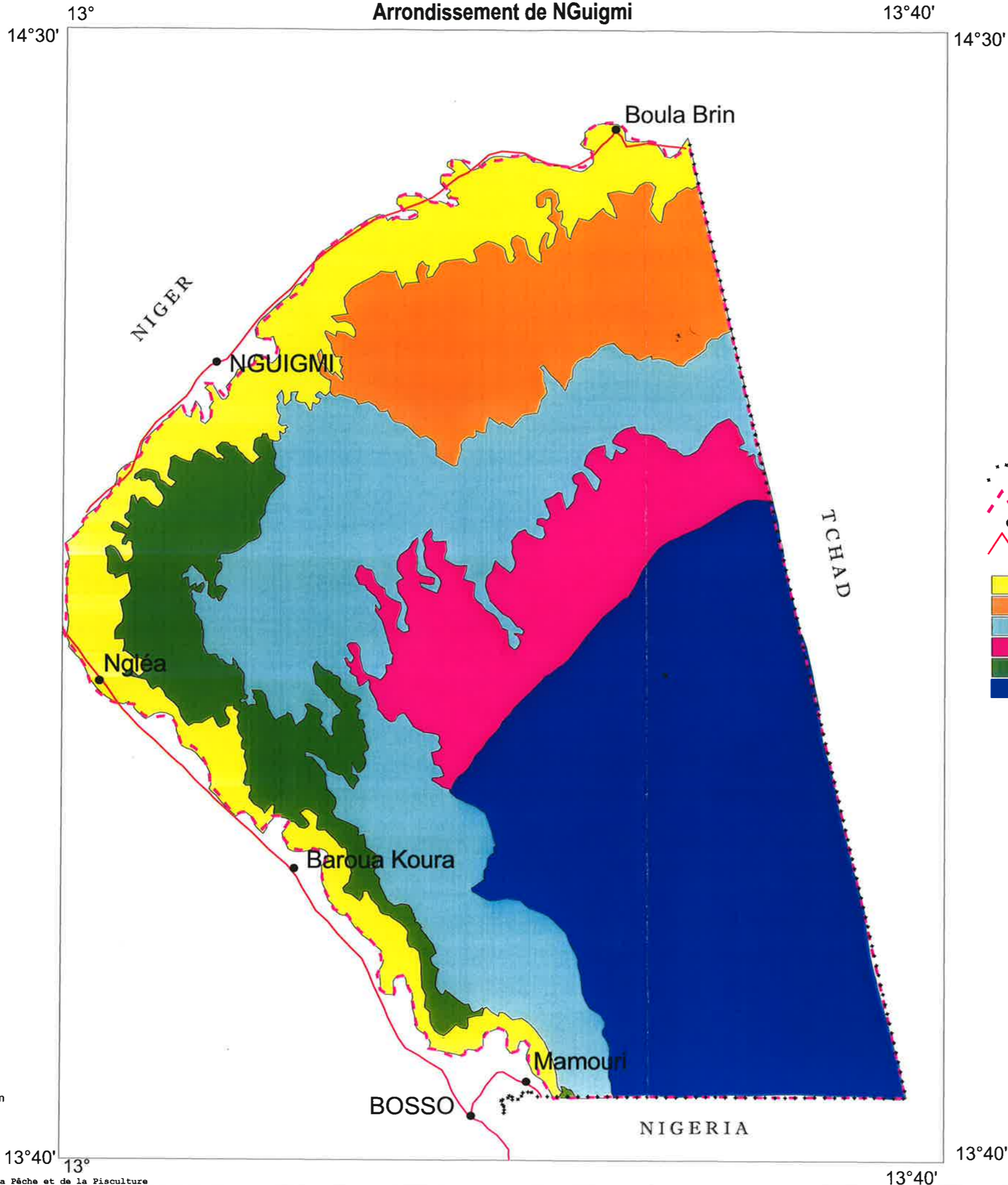












ZONE HUMIDE DE LA REGION DU LAC TCHAD
Arrondissement de NGuigmi



Superficie = 340.423 Ha

LEGENDE

-  Frontière Internationale
-  Limite du site
-  Villes et Villages
-  Pistes
-  Zone de cultures pluviales sur sols dunaires
-  Zone de cultures pluviales dans le lit du Lac
-  Habitat des Pintades et Gazelles
-  Zone de cultures de décrue (Maïs, Sorgho, Niébé)
-  Zone d'observation des Pintades, Francolins et Renards
-  Plan d'eau: Zone d'observation des oiseaux d'eau

Echelle : 1/350 000

