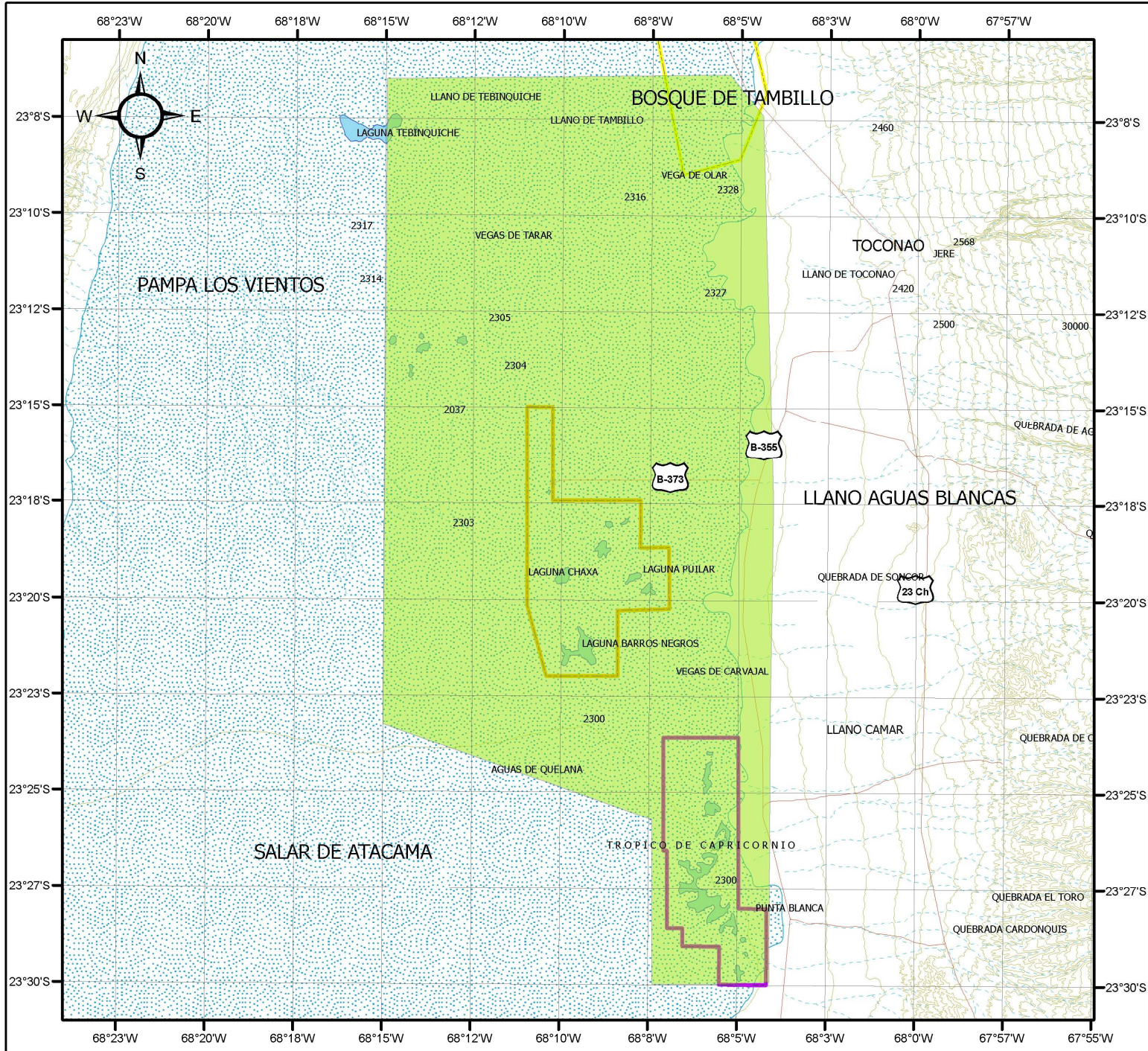


SITIO RAMSAR SISTEMA HIDROLÓGICO SONCOR DEL SALAR DE ATACAMA

REGION DE ANTOFAGASTA, CHILE



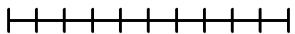
GOBIERNO DE CHILE
CONAF



Escala

ESCALA: 1:270.000

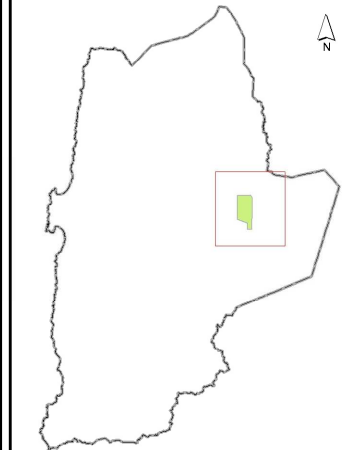
0 1 2 3 4 5 6 7 8 9 10 KM



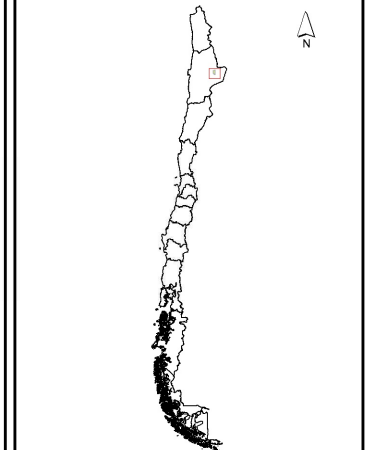
MINISTERIO RE AGRICULTURA DE CHILE

Corporación Nacional Forestal
Región de Antofagasta
Coordenadas geograficas,
referidas a Datum PSAD 56,
Huso 19 Zona Sur.

REFERENCIA REGIONAL



REFERENCIA NACIONAL



Leyenda

- Limite Región de Antofagasta
- Sitio Ramsar Sistema Hidrológico Soncor del Salar de Atacama
- Reserva Nacional los Flamencos, Bosque de Tambillo
- Reserva Nacional los Flamencos, Sistema Hidrológico de Soncor
- Reserva Nacional los Flamencos, Aguas de Quelana
- Salar
- Lagunas
- Red hidrográfica
- Curvas de Nivel
- Vialidad