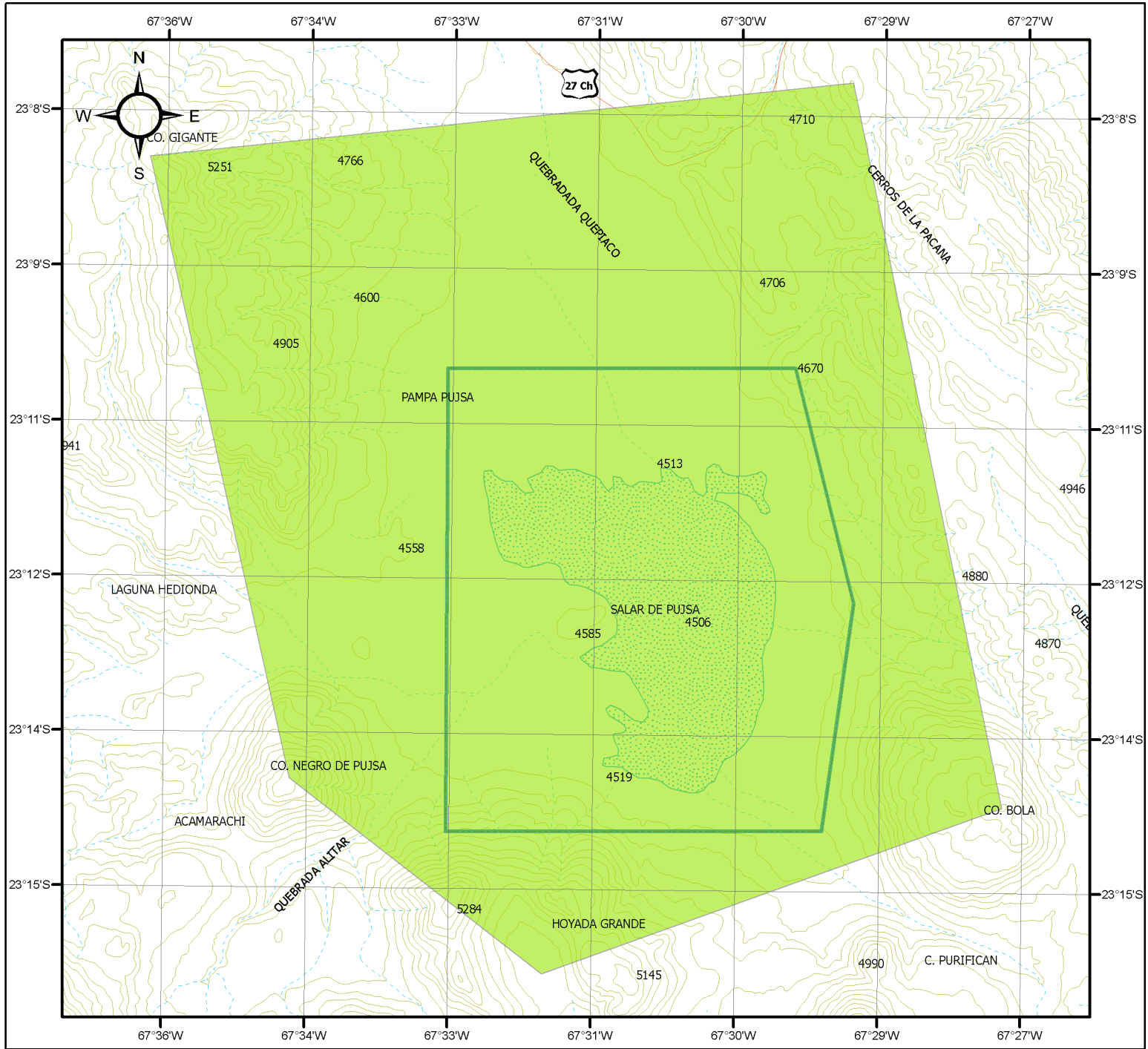


# SITIO RAMSAR SALAR DE PUJSA

REGION DE ANTOFAGASTA, CHILE

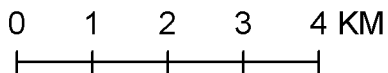


GOBIERNO DE CHILE  
CONAF



## Escala

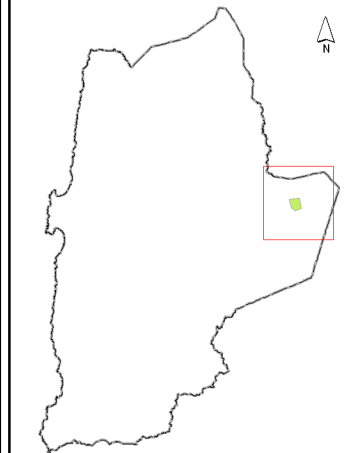
ESCALA: 1:100.000



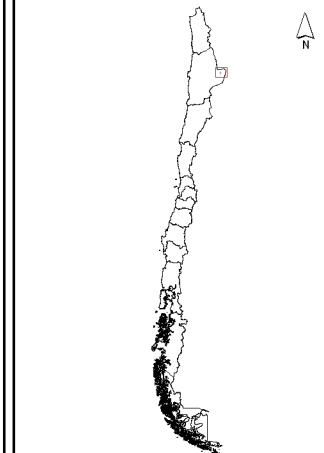
## MINISTERIO RE AGRICULTURA DE CHILE

Corporación Nacional Forestal  
Región de Antofagasta  
Coordenadas geograficas,  
referidas a Datum PSAD 56,  
Huso 19 Zona Sur.

## REFERENCIA REGIONAL



## REFERENCIA NACIONAL



## Leyenda

- ▭ Límite Región de Antofagasta
- ▭ Sitio Ramsar Salar de Pujosa
- ▭ Reserva Nacional los Flamencos, Salar de Pujosa
- ▭ Salar
- ▭ Lagunas
- Red hidrográfica
- Curvas de Nivel
- Vialidad