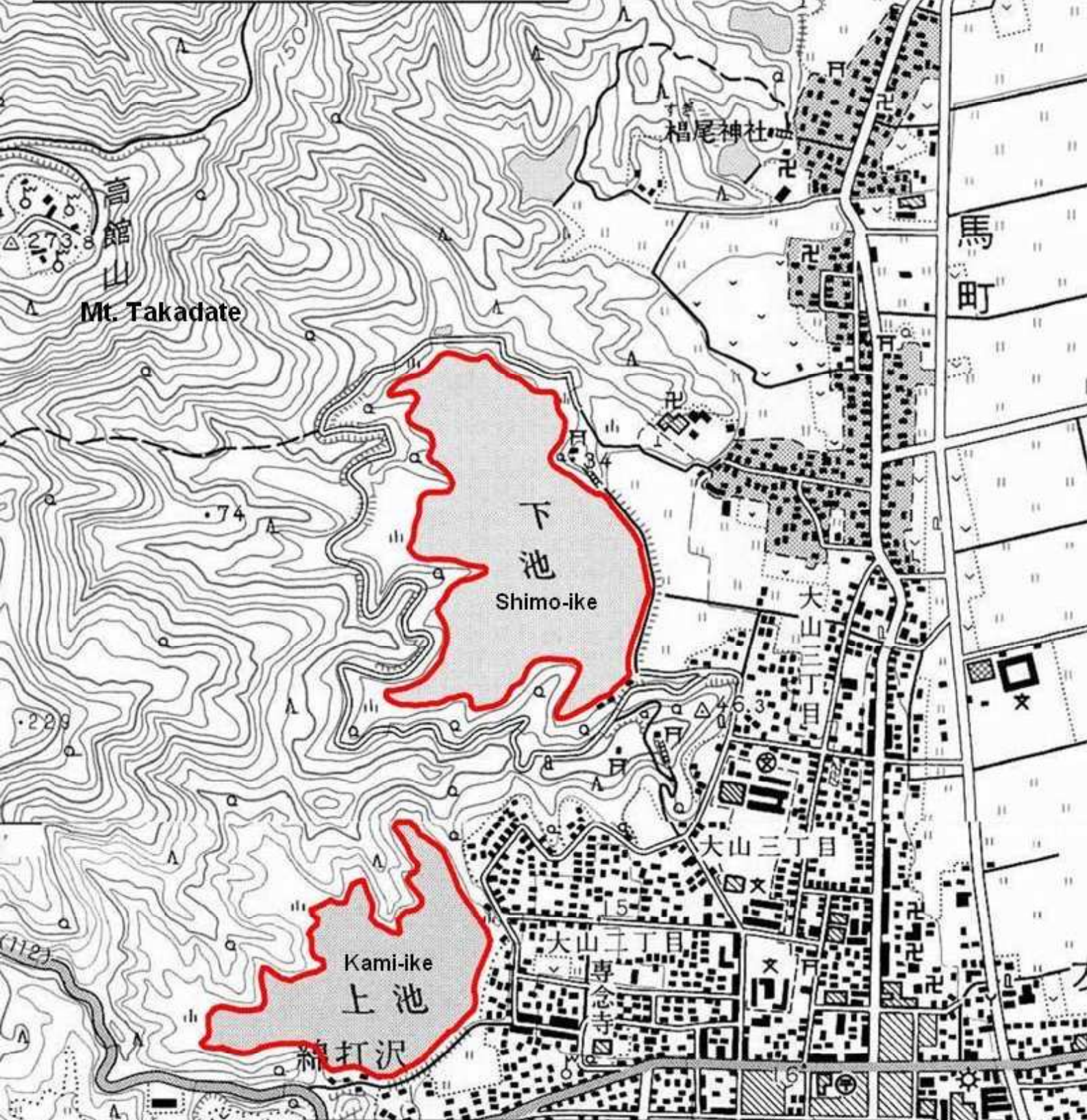


**Ramsar Site
"Oyama Kami-ike and Shimo-ike"**



高館山
Mt. Takadate

下池
Shimo-ike

上池
Kami-ike

稻尾神社

馬町

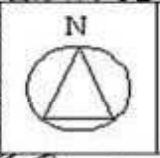
大山三丁目

大山三丁目


大山二丁目

専念寺

菱津
坂下
菱津川



1 : 10,000

Legend 凡例	
	Ramsar Site Boundary

この地図は、国土地理院長の承認を得て、同院発行の2万5千分の1地形図を複製したものである。(承認番号) 平20東第44号