

56.500

56.600

56.700

56.800

56.900

57.000

57.100

9649900

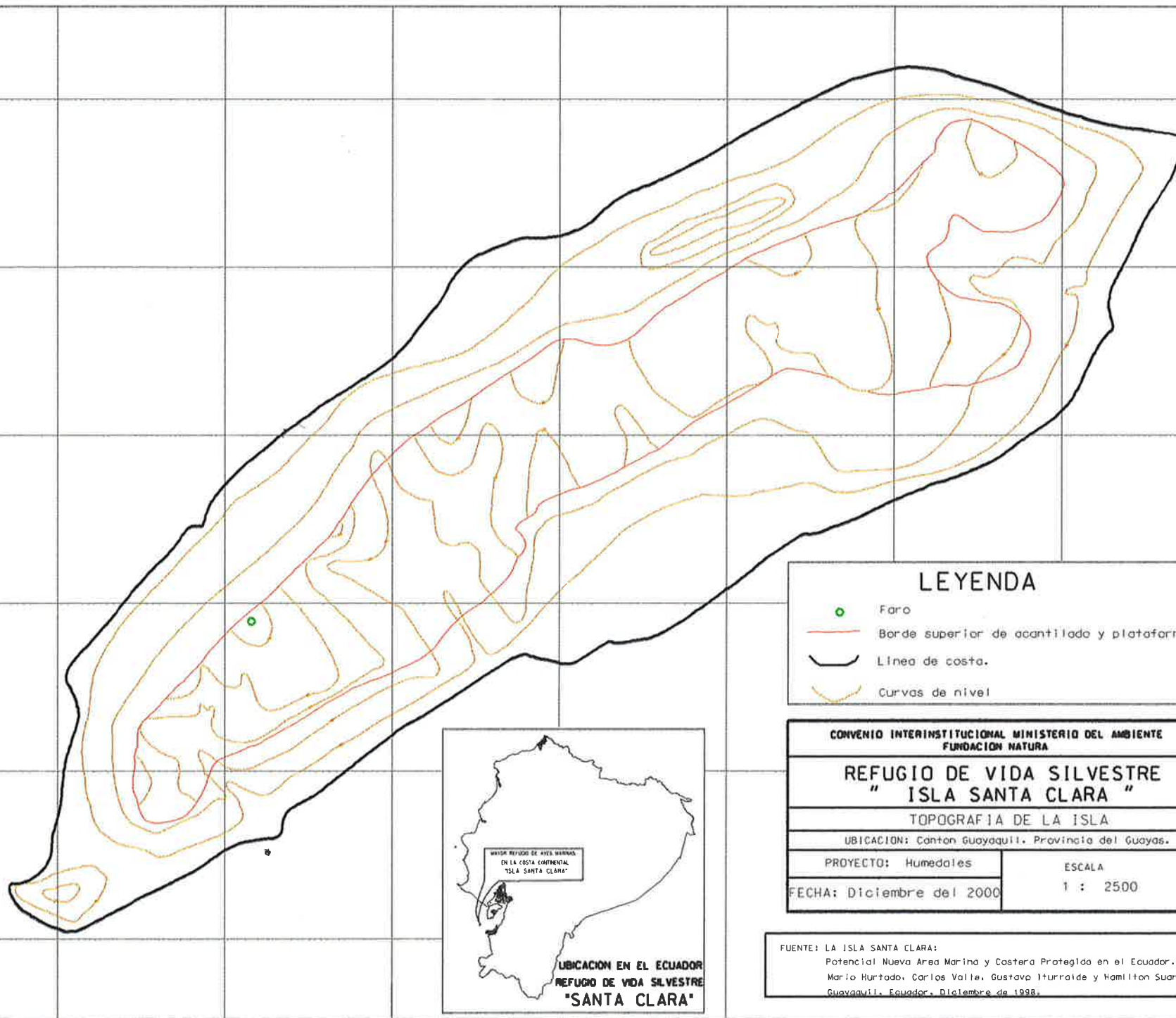
9649800

9649700





9649600

9649500

9649400



LEYENDA

-  Faro
-  Borde superior de acantilado y plataforma
-  Línea de costa.
-  Curvas de nivel

CONVENIO INTERINSTITUCIONAL MINISTERIO DEL AMBIENTE
FUNDACION NATURA

REFUGIO DE VIDA SILVESTRE " ISLA SANTA CLARA "

TOPOGRAFIA DE LA ISLA

UBICACION: Canton Guayaquil, Provincia del Guayas.

PROYECTO: Humedales

ESCALA

FECHA: Diciembre del 2000

1 : 2500



FUENTE: LA ISLA SANTA CLARA:

Potencial Nueva Area Marina y Costera Protegida en el Ecuador.
Mario Hurtado, Carlos Valle, Gustavo Iturralde y Hamilton Suarez.
Guayaquil, Ecuador, Diciembre de 1998.