

**MINISTERO DELL'AMBIENTE**  
SERVIZIO CONSERVAZIONE DELLA NATURA

**INVENTARIO DELLE ZONE UMIDE  
DEL TERRITORIO ITALIANO**

**Carta uso del suolo**

Regione TOSCANA












Provincia GROSSETO

Zona Lago di Burano

n° I/TOS/A/53

scala 1:25000

**LEGENDA**

-  **1** BOSCHI E RIMBOSCHIMENTI
-  **2** VEGETAZIONE IGROFILA
-  **3** SEMINATIVI
-  **4** INCOLTI CESPUGLIETI E VEGETAZIONE RIPARIA
-  **5** INSEDIAMENTI ANTROPICI
-  **6** CAVE E TORBIERE
-  **7** ACQUA
-  **8** LEGNOSE AGRARIE E PIOPPETI
-  **9** AREE PRIVE DI VEGETAZIONE  
E GRETI DEI FIUMI
-  LIMITE ZONA UMIDA
-  AREA DI CONTORNO

*FIT009*

